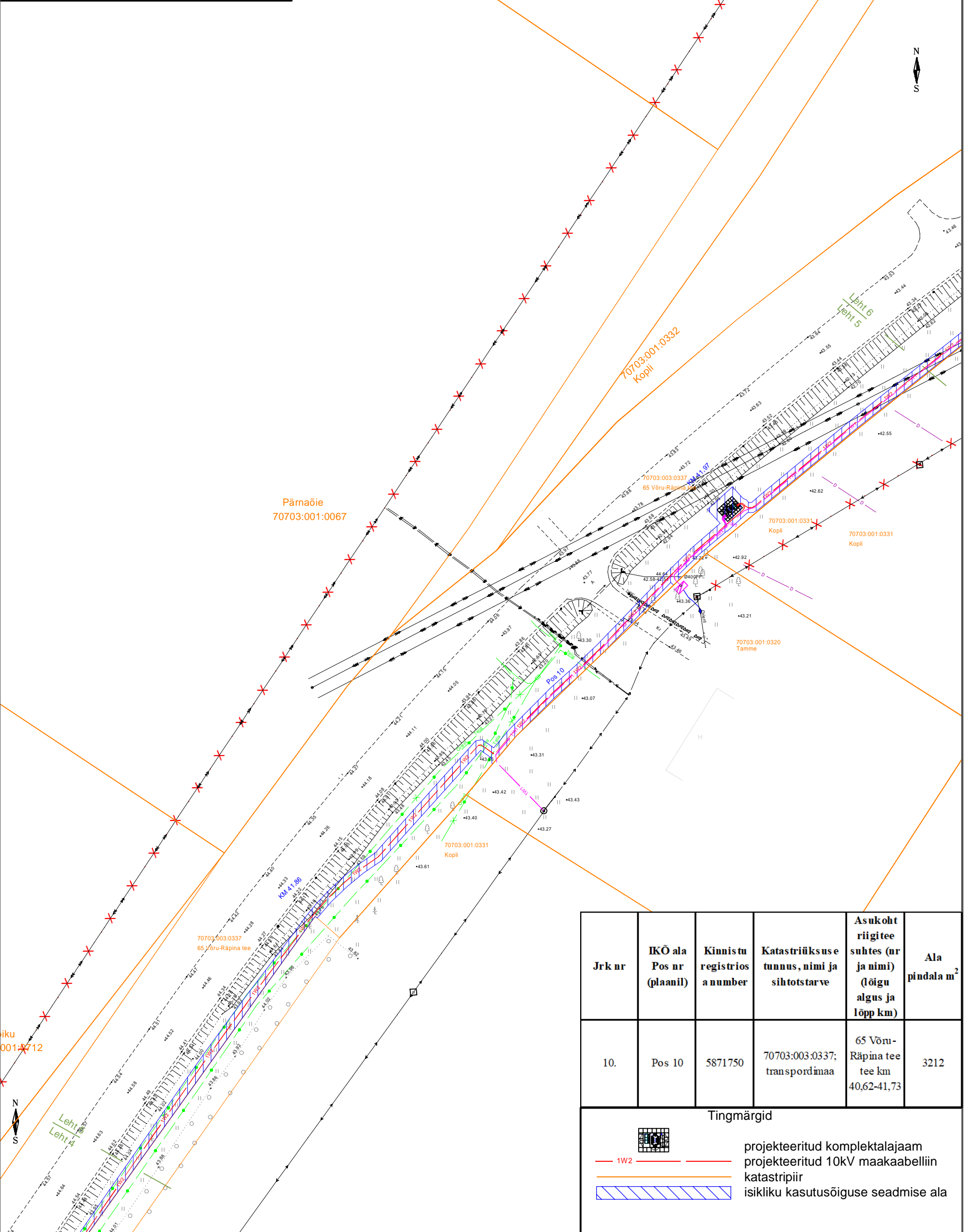


70703:003:0337
 65 Võru-Räpina tee
 Sillapää küla, Räpina vald Põlvamaa


Mõõtkava 1:750 (A3)
 Leht 5 (Lehti 6)


Koostaja: K. Kangro
 k.kangro@leonhard-weiss.com





Jrk nr	IKÕ ala Pos nr (plaanil)	Kinnistu registrios a number	Katastriüksuse tunnus, nimi ja sihtotstarve	Asukoht riigitee suhtes (nr ja nimi) (lõigu algus ja lõpp km)	Ala pindala m ²
10.	Pos 10	5871750	70703:003:0337; transpordimaa	65 Võru-Räpina tee km 40,62-41,73	3212


Tingmärgid

 1W2

 projekteeritud komplektalajaam

 projekteeritud 10kV maakaabelliin

 katastripiir

 isikliku kasutusõiguse seadmise ala